



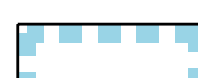





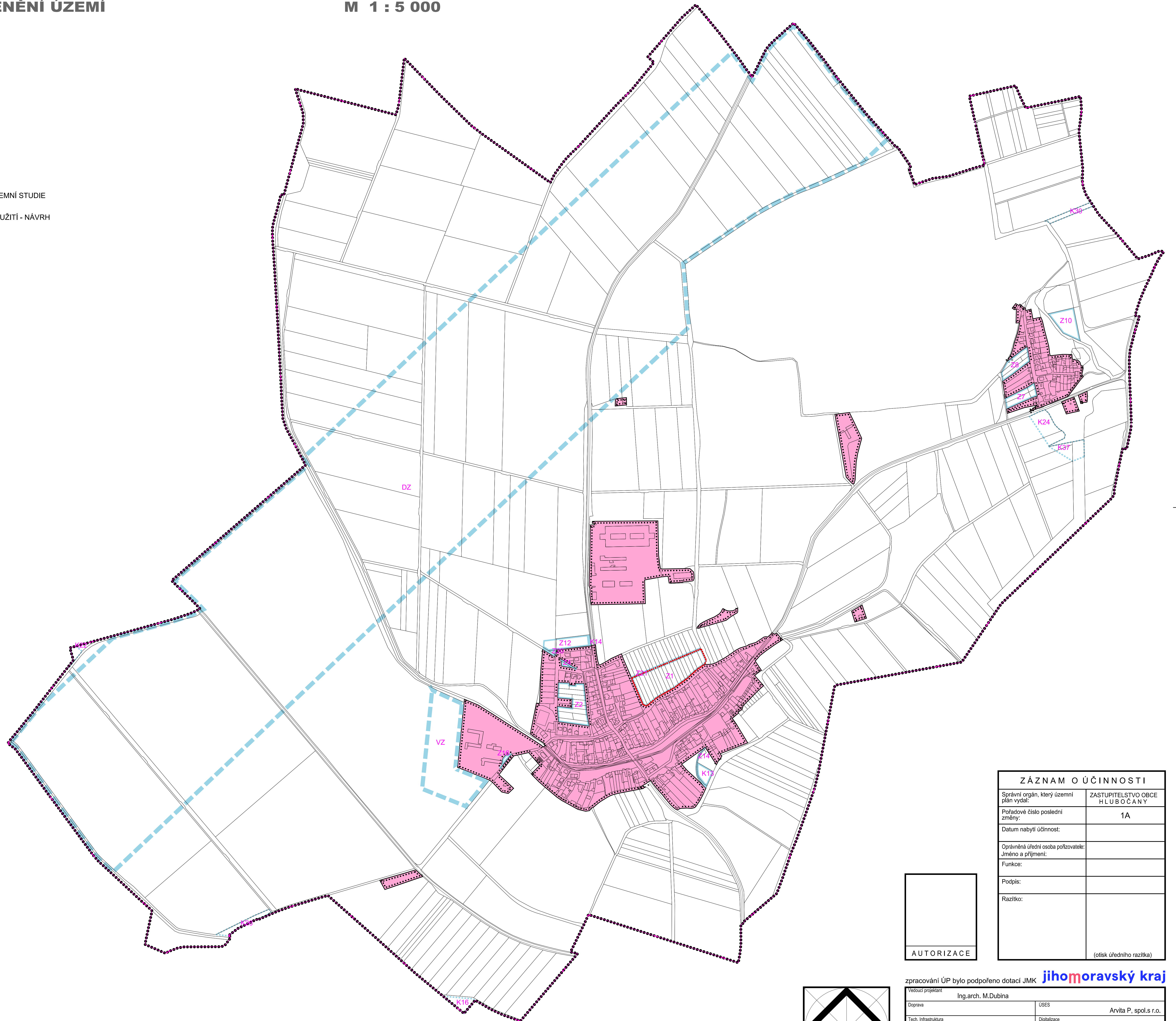
ÚZEMNÍ PLÁN HLUBOČANY

VÝKRES ZÁKLADNÍHO ČLENĚNÍ ÚZEMÍ

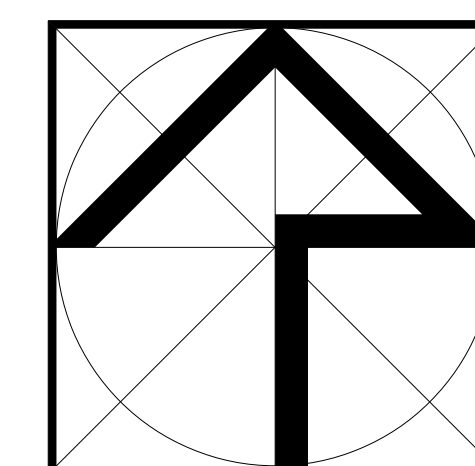
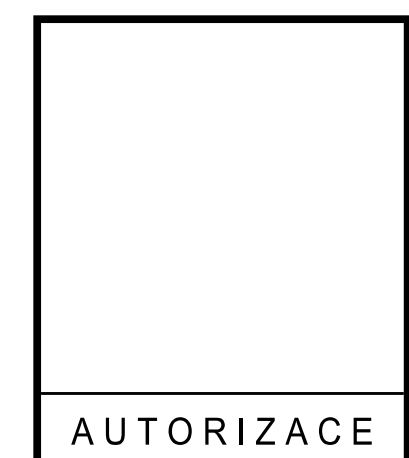
M 1 : 5 000

LEGENDA

-  HRANICE ŘEŠENÉHO ÚZEMÍ
-  HRANICE KATASTRÁLNÍHO ÚZEMÍ
-  HRANICE ZASTAVĚNÉ ÚZEMÍ K 30.04.2020
-  NÁVRHOVÉ PLOCHY - ZASTAVITELNÉ PLOCHY
-  NÁVRHOVÉ PLOCHY - OSTATNÍ
-  ÚZEMNÍ REZERVY
-  HRANICE PLOCH S PODMÍNKOU ZPRACOVÁNÍ ÚZEMNÍ STUDIE
-  OZNAČENÍ PLOCHY S ROZDÍLNÝM ZPŮSOBEM VYUŽITÍ - NÁVRH



ZÁZNAM O ÚČINNOSTI	
Správní orgán, který územní plán vydal:	ZASTUPITELSTVO OBCE HLUBOČANY
Pořadové číslo poslední změny:	1A
Datum nabytí účinnosti:	
Oprávněná úřední osoba pořizovatele: Jméno a příjmení:	
Funkce:	
Podpis:	
Razítko:	(otisk úředního razítka)



zpracování ÚP bylo podpořeno dotací JMK **jiho**moravský kraj

Vedoucí projektant	Ing.arch. M.Dubina	USES	Arvíta P. spol.s r.o.
Doprava		Digitalizace	Urbanistický ateliér Zlín s.r.o.
Tech. infrastruktura			
Pořizovatel: MěÚ Vyškov, odbor územního plánování a rozvoje	FORMÁT	13 A4	
ÚZEMNÍ PLÁN HLUBOČANY ÚPLNÉ ZNĚNÍ ÚZEMNÍHO PLÁNU PO VYDÁNÍ ZMĚNY č.1A	DATUM	září 2023	
VÝKRES ZÁKLADNÍHO ČLENĚNÍ ÚZEMÍ	OCHEL	ÚPD	
	Č.č.	01/20	
	Mříž	1 : 5 000	č.v. 1